Ouverture des lacs de montagne du 27 mai au 8 octobre 2017

LES LACS DE MONTAGNE EN ISÈRE

IDENTIFICATION DES LACS	ALTITUDE (mètres)	SURFACE (ha)	TEMPS MOYEN DE MONTÉE	CARTE IGN 1/25ème	AAPPMA gestionnaire	TRUITE FARIO	TRUITE ARC EN CIEL	OMBLE CHEVALIER	SAUMON DE FONTAINE	CRISTIVOMER
Massif de Belledonne										
Achard	1917	0,9	1h10	3335 OT	Grenoble	□				
Le Grand et Petit Infernet	2100	0,3	1h40	3335 OT		■	□			
Les Roberts	1998	9,2	2h00	3335 OT	Grenoble et Belledonne	■	■			
L'Oursière	2000	1,5	2h10	3335 OT		■	■			
Merlat	2044	2,4	2h50	3335 OT	Belledonne	■	■	■		
Le Crozet	1974	7,2	1h50	3335 OT		■	■	■		
La Grande et Petite Sitre	1952	0,7	2h10	3335 OT		■	□			
Le Claret	2047	0,9	2h30	3335 OT		■	■			
Le Longet	2027	2,5	2h40	3335 OT			■		■	
Le David	2212	0,95	3h00	3335 OT		■				
Le Bernard	2007	0,35	2h50	3335 OT			■			
La Jasse	1861	1,1	1h40	3335 OT			■	□		
Belledonne	2165	1,7	3h	3335 OT	Bourg d'Oisans			■		
Massif des Sept Laux										
Le Cottepens	2135	34,6	3h	3335 ET	Grenoble	■	■			□
Le Blanc	2260	4,5	3h40	3335 ET		■	■			■
Le Carré	2132	10,6	3h	3335 ET		■	■			
La Motte	2135	14,2	3h	3335 ET		■	■			□
Le Noir	2092	1,2	2h45	3335 ET		■	□			
Le Cos	2182	15	3h00	3335 ET		■	■	■	□	
Le Jeplan	2152	1,8	3h*	3335 ET		■	■			
La Corne	2096	7,25	2h40*	3335 ET		■	■			
La Sagne	2071	6,5	2h30*	3335 ET		■	■			
L'Agnelin	2322	1,1	3h30*	3335 ET		■	□		■	
La Ratoune	2250	2	3h30*	3335 ET		■	■			
La Belle Etoile	2422	1,5	4h00*	3335 ET		■			■	
Massif du Veyton										
Le Moretan inférieur	1958	0,4	3h	3433 OT	Allevard	■				
Le Moretan supérieur	2055	0,7	3h30	3433 OT		■			■	
La Colombière	2197	0,5	4h	3433 OT		■				
Le Carré	1594	1,37	1h	3433 OT		■			■	
Massif de l'Oisans										
du Plan	2280	1	Piste	3336 ET	Freney d'Oisans	■	■			
Le Gary	2370	0,75	4h30/5h30	3336 ET	Valbonnais		□	■		
Le Vallon	2505	13	4h15	3336 ET		■		■		
Le Rif-Bruyant	2000	0,8	3h	3336 OT			■		■	
Massif du Taillefer										
L'Agneau	2028	0,25	2h00	3335 OT	Grenoble	■	■			
La Veche	2120	0,25	1h50	3335 OT		■	■			
Le Noir	2028	0,15	2h	3335 OT		■	■			
Le Brouffier	2115	1,5	1h30	3336 OT		■	■			
Le Canard	2020	1,2	1h35	3335 OT		□	□			
Le Fourchu	2050	6,25	1h25	3335 OT		■	■	□		
Le Claret	1701	0,5	0h20	3336 OT		■	■			
L'Emay	2490	0,2	2h30	3336 OT		□				□
Le Poursollet	1649	1,8	Access en voiture	3335 OT	La Mure	■	■			
Massif des Rousses										
Le Tissot	2467	0,6	2h25/1h05**	3335 ET	Bourg d'Oisans	■	■			
Le Balme-Rousse	2510	1,8	2h15/0h55**	3335 ET		■				
La Jasse	2536	1,1	3h/1h40**	3335 ET		■				
Des Pépites	2515	0,3	2h30/1h10**	3335 ET	Grenoble	■	■	□	□	
Le Blanc	2525	13	2h/0h20**	3335 ET		■	■		■	
Le Jalabres	2625	0,6	2h10/0h40**	3335 ET		■	■			
Le Milieu	2679	5	2h15/0h30**	3335 ET		■	■	□	■	
Le Carrelet	2013	1,1	0h45	3335 ET		■	■			
La Faucille	2063	1,05	0h30	3335 ET		■	■			
Le Noir	2045	2,45	0h15	3335 ET		■		■		

** Départ depuis le Rivier d'Allemont*

*** Depuis le parking de l'Alpes d'Huez, ou depuis l'arrivée du téléphérique du Dôme des Petites Rousses et pour le lac Blanc celui des Grandes Rousses.*

LÉGENDE : ■ Présence □ Présence potentielle

LES 10 LACS CLASSÉS - Attention ! Réglementation particulière***

IDENTIFICATION DES LACS	ALTITUDE (mètres)	SURFACE (ha)	TEMPS MOYEN DE MONTÉE	CARTE IGN 1/25ème	AAPPMA gestionnaire	TRUITE FARIO	TRUITE ARC EN CIEL	OMBLE CHEVALIER	SAUMON DE FONTAINE	CRISTIVOMER
Massif de Valbonnais										
Labarre	2395	1,7	3h15	3336ET	Valbonnais	■		■		
Massif de l'Oisans										
La Muzelle	2105	9,1	3h30	3336ET	Grenoble	□		■		
Massif de Belledonne										
Le Blanc	2161	9,7	3h15	3335 OT	Belledonne	■		■		
Le Crop	1906	5	1h45	3335 OT				■	□	■
Le Grand Doménon	2385	6,2	3h30	3335 OT		■	□	■	□	■
Le Petit Doménon	2370	4,7	3h20	3335 OT		■	□	■	□	□
Massif de la Grande Valloire										
La Folle	2150	1,25	3h40	3433OT	La Ferrière			■		
Le Noir	2268	2,5	4h00	3433OT		■	□	■	□	
Le Blanc	2124	0,85	3h40	3433OT		□		□		
Massif des Rousses										
La Fare	2641	8,5	2h / 0h40**	3335 ET	Bourg d'Oisans	■		■		■

Réglementation

Lacs de montagne situés à plus de 1500 m d'altitude et gérés par les AAPPMA

EN RÈGLE GÉNÉRALE

- La pêche est soumise aux conditions générales d'exercice du droit de pêche définies aux articles R 436-6 à R 436-35 du Code de l'Environnement.

REGLEMENTATION de 1ère catégorie piscicole.

- Pour toutes espèces, l'exercice de la pêche est autorisé du dernier samedi de mai à la date de fermeture de 1ère catégorie.
- La taille minimum de capture des truites, ombles chevalier et saumons de fontaine est de 23 cm.
- Le nombre de captures de salmonidés par jour et par pêcheur est limité à 6.
- La pêche est autorisée à l'aide d'une ligne maximum totalisant au plus 3 hameçons.
- Il est interdit de casser la glace pour pêcher.
- Tout pêcheur doit être muni d'une carte de pêche réciprocitaire.
- Les autres dispositions de la réglementation de 1ère catégorie piscicole ne sont pas modifiées.

***Réglementation particulière

- Une réglementation particulière est appliquée pour les 10 lacs classés ci-dessus (Labarre - La Muzelle - Le Blanc - Le Crop - Le Grand Doménon - Le Petit Doménon - La Folle - Le Noir - Le Blanc - La Fare). *Arrêté Préfectoral n°2006-04801*

La pêche est soumise aux mêmes conditions que les autres lacs de montagne mis à part pour les dispositions suivantes :

TAILLE MINIMALE DE CAPTURE :

- 18 cm -> pour les espèces de truite et le saumon de fontaine
- 35 cm -> pour le cristivomer
- pas de maille pour l'omble chevalier.

NOMBRE DE CAPTURES AUTORISÉ :

- 10 salmonidés maximum (toutes espèces confondues) dont 1 cristivomer, pas de quota pour l'omble chevalier.

CARNET DE CAPTURE OBLIGATOIRE :

Les pêcheurs doivent obligatoirement remplir leur carnet de captures, à récupérer sur ce dépliant ou sur le site de la Fédération : www.peche-isere.com.

Restitution du carnet en fin de saison à la Fédération de Pêche ou à un dépositaire de cartes locale.

Vos associations locales de pêche (AAPPMA) connaissent parfaitement leurs lacs : itinéraires d'accès, temps de marche, population piscicole...

N'HÉSITEZ PAS À LES CONTACTER !

Plus d'infos : www.peche-isere.com


Lac Brouffier


Les Sept Laux


Lac Merlat

Les gîtes à proximité des lacs

Massifs	Gîtes	Contact	Gardien
La Grande Valloire	2ème chalet de la Petite Valloire 1er chalet de la Grande Valloire Lacs à proximité : La Folle - Noir - Blanc	04 76 97 50 94	non
Les Sept Laux	Refuge des Sept Laux Lacs à proximité : Lacs des Sept Laux	04 76 45 99 11	oui
Belledonne	Refuge Jean Collet Lacs à proximité : Blanc - Crop	04 76 08 39 23	oui
	Abri Habert du Mousset Lacs à proximité : Grand et Petite Sitre	-	non
	Refuge de la Pra Lacs à proximité : Crozet - Doménon - Claret - Longet - David - Merlat - Bernard - La Jasse	04 76 89 94 60 06 24 56 77 81	oui
	Cabane Lac Robert Lac à proximité : Robert	-	non
	Cabane du Chazeau Lac à proximité : Belledonne	-	non
Les Grandes Rousses	Refuge de la Fare Lacs à proximité : Lacs du Massif des Rousses	06 78 64 46 40	oui
Taillefer	Refuge du Taillefer Lacs à proximité : Fouchu - Canard - Agneau - Vache - Noir	06 13 81 81 87	oui
	Abri du lac Claret Lac à proximité : Claret	-	non
	Cabane du Brouffier Lacs à proximité : L'Emay-Le Brouffier	-	non
Oisans	Refuge de la Muzelle Lac à proximité : Muzelle	04 76 79 02 01	oui
	Cabane du lac Gary Lac à proximité : Gary	-	non
	Cabane de la Selle Lac à proximité : Plan	ONF	non
	Cabane du Pré de la Vache Lac à proximité : Vallon	Parc des Ecrins	non
	Refuge du Rif Bruyant Lac à proximité : Rif Bruyant	ONF	non
Veyton	Refuge du Merlet Lacs à proximité : La Colombière - Moiretan inférieur et supérieur - Le Carré	Mairie d'Allevard	non

Carnet de captures obligatoire sur 10 lacs de montagne classés

Arrêté préfectoral n°2006-04801

Oisans : **Labarre, Muzelle** / Belledonne : **Blanc, Crop, Petit et Grand Doménon** / Rousses : **La Fare** / Gande Valloire : **La Folle, Noir, Blanc (Layta)**

ANNÉE :

Nom .... Prénom ....

Tél .... N° carte de pêche ....

Nom Lac	Date	Durée	Captures	Nom Lac	Date	Durée	Captures	Nom Lac	Date	Durée	Captures

Restitution obligatoire du carnet en fin de saison à la Fédération de pêche

RAPPEL DE LA REGLEMENTATION SPECIALE :

NOMBRE DE CAPTURES : 10 salmonidés max. par jour et par pêcheur *(toutes espèces confondues)* dont 1 cristivomer. Pas de quota pour l'omble chevalier.

TAILLE MINIMALE DE CAPTURES : 18 cm pour les espèces de truite et saumon de fontaine. 35 cm pour le cristivomer. Pas de maille pour l'omble chevalier.

COMMENT REMPLIR LE CARNET : T : truite fario / **C** : cristivomer / **O** : omble chevalier / **A** : truite arc-en-ciel / **S** : saumon de fontaine

Indiquer dans la case la lettre de l'espèce correspondante et sa taille en cm. Inscription obligatoire des espèces capturées et gardées, si relachées, mettre "R" dans la case.

Exemple :

Labarre	02/09	4h	A 29	O 32	O 12R	T 24

Noter les parties de pêche même infructueuses (date et durée)

Carnet de captures également disponible sur www.peche-isere.com