Électricité Prudence

Gardons nos distances



Vous êtes pêcheur...

Si vous pêchez trop près d'une ligne électrique, vous pouvez provoquer un arc électrique (ou amorçage) et risquez alors une électrocution.

SOYEZ VIGILANT À PROXIMITÉ DES LIGNES ÉLECTRIQUES !

ENEDIS L'ELECTRICITE EN RESEAU

Rte Le réseau de transport d'électricité

Pêchez ces conseils sans modération

MATÉRIELS CONCERNÉS

- Canne à pêche en fibre de carbone
- Ligne de grande longueur
- Canne à pêche ou fil de pêche s'approchant trop près des lignes, même sans contact (par ex. : lancers)

CONSIGNES À RESPECTER

- **Pour connaître les zones à risque,** renseignez-vous auprès de votre fédération de pêche.
- **Si vous ne connaissez pas la zone de pêche,** attendez qu'il fasse jour pour repérer les lieux.
- **Évitez de pêcher près des lignes électriques,** y compris si vous pêchez en bateau.
- **Évitez tout passage** avec des cannes à pêche sous les lignes électriques.
- **Tenez votre canne en position horizontale** lorsque vous êtes obligé de passer sous une ligne électrique.
- **Ne tentez jamais de récupérer un objet accroché** à une ligne.

FÉDÉRATION NATIONALE PÊCHE

Enedis et RTE s'engagent auprès de la FNPF

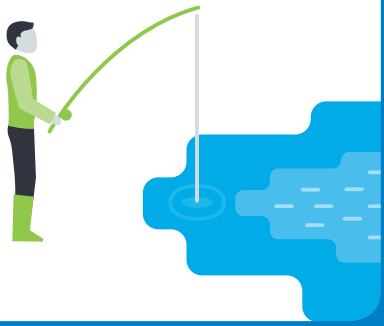

Pour toute information complémentaire, consultez **electricite-prudence.fr**

En cas de contact avec un ouvrage électrique et pour prévenir tout accident, appelez le numéro d'urgence dépannage au **09 726 750 + les 2 chiffres de votre département.**

Réf. Enedis : DOC579 – Conception Réalisation : Mistigris Communication – Avril 2017

ROMANCHE

CALME APPARENT, RISQUE PRÉSENT !

Les zones dangereuses sont signalées et délimitées par ces panneaux. À proximité de ceux-ci, l'eau peut monter très rapidement : **respectez les consignes de sécurité.**

LE DRAC

CALME APPARENT, RISQUE PRÉSENT !

Les zones dangereuses sont signalées et délimitées par ces panneaux. À proximité de ceux-ci, l'eau peut monter très rapidement : **respectez les consignes de sécurité.**

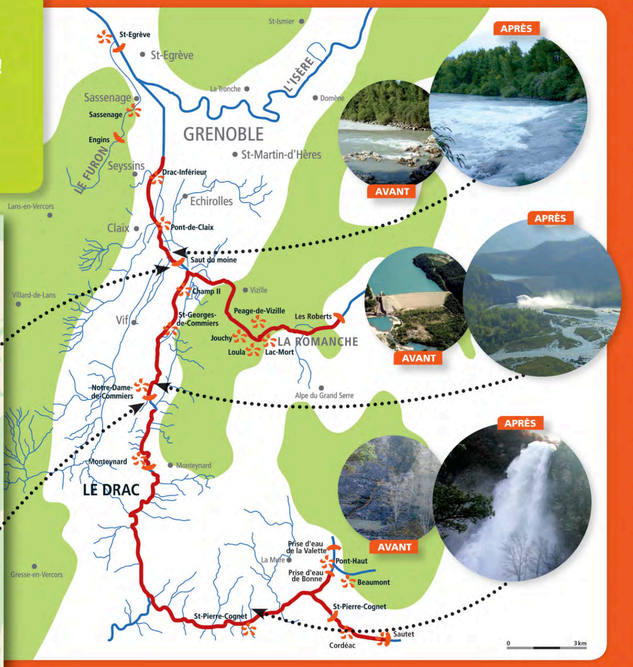

GORGES DE LA BOURNE

CALME APPARENT, RISQUE PRÉSENT !

Les zones dangereuses sont signalées et délimitées par ces panneaux. À proximité de ceux-ci, l'eau peut monter très rapidement : **respectez les consignes de sécurité.**

DRAC, EBRON, ROIZONNE

CALME APPARENT, RISQUE PRÉSENT !

Les zones dangereuses sont signalées et délimitées par ces panneaux. À proximité de ceux-ci, l'eau peut monter très rapidement : **respectez les consignes de sécurité.**

ici

Encart publicitaire ou photo d'illustration
137 x 100 mm

info

Vos cartes de pêche :
www.cartedepeche.fr
La pêche en Isère :
www.peche-isere.com
La pêche en France :
www.generationpeche.fr

Fédération de Pêche et de Protection du Milieu Aquatique de l'Isère
301, rue de l'Eau Vive - Font Besset • 38210 St-Quentin-sur-Isère
Tél. 04 76 31 06 00 • contact@peche-isere.com

Crédit photos : Fédération de pêche de l'Isère, José Pereira, Christiane Perrennoud, www.shutterstock.com ®

CALME APPARENT, RISQUE PRÉSENT

BEWARE OF STILL WATERS! DIE SCHEINBARE RUHE BIRGT GEFAHREN ! RUST BEDRIEGT ! GEVAARLIJK GEBIED ! CALMA APPARENTE, RISCHIO PRESENTE ! ¡CALMA APARENTE, RIESGO PRESENTE !

La production d'électricité à partir des usines hydroélectriques entraîne des lâchers d'eau pouvant provoquer de brusques montées du niveau des rivières. Soyez prudents ! Surveillez la montée des eaux.

Hydroelectric plants release water, potentially causing a sudden rise in river levels. Beware of rising waters.

Électricité Prudence
Gardons nos distances

Pêchez ces conseils sans modération !

Vous pratiquez la pêche ? Votre canne à pêche est en fibre de carbone ou vous utilisez une ligne de grande longueur ?
Pour votre sécurité, restez vigilants,
n'approchez jamais des sources électriques.

4 conseils à retenir

- Évitez de pêcher près des lignes électriques,
- Tenez votre canne en position horizontale lorsque vous passez sous une ligne électrique,
- Soyez vigilants aux panneaux d'informations indiquant les zones à risque,
- Renseignez-vous auprès de votre fédération de pêche.

Retrouvez plus d'informations sur :
electricite-prudence.fr

ENEDIS L'ÉLECTRICITÉ EN RÉSEAU — Rte Réseau de transport d'électricité

Conseils en cas d'accident :

- Interdire l'accès pour empêcher un autre accident (distance mini de 5m).
- Ne pas toucher aux personnes blessées quand elles sont encore en contact avec la ligne pour éviter d'être vous-même électrisé.
- Ne pas toucher aux câbles même tombés au sol, ni aux pylônes.
- Alerter les pompiers (18), la gendarmerie (17) et le SAMU (15).

SI VOUS CONSTATEZ UNE SITUATION À RISQUES

COMPOSEZ LE **18** OU LE **112** DE VOTRE MOBILE.

www.inforhone.fr
Tél. 0820 10 10 20

Même par beau temps, le **RHÔNE PEUT MONTER EN QUELQUES MINUTES** et recouvrir îles et bancs de graviers. Pour votre sécurité, restez sur les berges.

Even in good weather, THE RHONE CAN RISE IN JUST A FEW MINUTES and cover islands and gravel banks. For your safety, remain on the banks.

Selbst bei schönem Wetter KANN DIE RHÔNE IN WENIGEN MINUTEN ANSTEIGEN und die Inseln und Kieselbänke überschwemmen. Bleiben Sie zu Ihrer eigenen Sicherheit an den Flussufern.

Zelfs als het mooi weer is, KAN DE RHONE BINNEN EEN PAAR MINUTEN STIJGEN en de eilanden en grindbanken bedekken. Blijf, voor uw veiligheid, op de oevers.

Incluso con buen tiempo EL RODANO PUEDE AUMENTAR DE NIVEL EN POCOS MINUTOS cubriendo las islas y los bancos de gravilla. Por su seguridad, permanezca en los taludes.

RESPECTEZ LES PANNEAUX indiquant les zones de baignade interdite et surveillez les enfants au bord de l'eau. Le danger est réel.

HEED THE SIGNS that indicate areas where swimming is prohibited and watch children near the water. There is real danger.

BEACHTEN SIE DIE SCHILDER, die die Badeverbotszonen anzeigen und überwachen. Sie am Wasserrand spielende Kinder. Es besteht Lebensgefahr.

NEEM DE BORDEN IN ACHT die de gebieden aangeven waar zwemmen verboden is en houdt toezicht op kinderen aan de waterkant. Het gevaar is reëel.

RESPETE LOS PANELES en los que se informa de la prohibición del baño vigilando los niños a orilla del agua. El peligro es real.

EN BATEAU, respectez bien la signalisation et le balisage à proximité des barrages. Ils sont là pour assurer votre sécurité.

WHEN BOATING, kindly respect the signs and road markings near the weir. They are there for your safety.

Bitte beachten Sie genau IM BOOT die Ausschilderung und die Markierung in der Nähe der Schranken. Sie dienen der Gewährleistung Ihrer Sicherheit.

PER BOOT, neem de verkeerstekens en de afbakening in de buurt van de wegversperringen in acht. Deze zijn er voor uw veiligheid.

EN BARCO, para garantizar su seguridad, por favor, respete la señalización y el balizamiento de las presas.

RETROUVER TOUTES LES INFOS SUR
www.cnr-louloutelaloutre.fr

PRUDENCE
L'EAU PEUT MONTER RAPIDEMENT

CNR

EDF
Promeneurs ! Même par beau temps, l'eau peut monter très rapidement. Risque de noyade !
Hikers! Water levels can rise very quickly, even in fine weather. Drowning hazard!

EDF
Promeneurs ! Au bord des canaux, ne vous aventurez pas sur les berges bétonnées ; en glissant, vous risquez la noyade !
Hikers! Do not venture out onto concrete banks running along canals. A slip could result in a drowning accident.

EDF
Pêcheurs ! Ne vous croyez pas à l'abri, votre embarcation peut être submergée en quelques secondes !
Anglers! Do not take safety for granted. Your boat could be submerged in a few seconds.



EDF
Baigneurs ! Même par beau temps, l'eau peut très rapidement monter et vous entraîner ! Risque de noyade !
Bathers! Water levels can rise very quickly and sweep you away, even in fine weather. Drowning hazard!

EDF
Respectez la signalisation ! Dans cette zone, la pratique des sports en eaux vives est très dangereuse !
Abide by the signs! Partaking in water sports is very dangerous in this area.



EDF
Sur l'eau, respectez les zones de sécurité délimitées par les bouées. Au-delà, le courant pourrait vous entraîner !
When out on the water, keep within the safety zones marked out by safety buoys. Beyond these areas, the current could sweep you away!

Calme apparent, risque présent !
Randonneurs, baigneurs, pêcheurs, plaisanciers : à proximité des barrages, respectez la signalisation. Même par beau temps, l'eau peut monter très rapidement.

Beware of still waters!
Hikers, bathers, anglers, boaters: abide by signs posted close to dams. Water levels can rise very quickly, even in fine weather.

Die scheinbare Ruhe birgt Gefahren !
Liebe Wanderer, Badegäste, Angler und Sportsegler ! Bitte beachten Sie die Beschilderung in der Nähe des Staudamms. Selbst bei schönem Wetter kann das Wasser sehr schnell ansteigen.

Rust bedriegt ! Gevaarlijk gebied !
Waarschuwing voor wandelaars, zwemmers, vissers, watersporters : let bij stuwdammen altijd op de aanwijzingsborden. Zelfs bij mooi weer kan het water zeer snel stijgen.

Calma apparente, rischio presente !
Escursionisti, bagnanti, pescatori, diportisti : nelle vicinanze di dighe, rispettate la segnaletica. Anche in caso di bel tempo, l'acqua può salire molto velocemente.

¡Calma aparente, riesgo presente !
Senderistas, bañistas, pescadores, afi cionados : respeten la señalización cuando estén cerca de la barrera. Inclusocon buen tiempo, el agua puede crecer muy rápidamente.

L'EAU PEUT
MONTER RAPIDEMENT

ATTENTION !
Même par beau temps, le Rhône peut monter en quelques minutes.
Pour votre sécurité, restez sur les berges.

Louloute à la pêche

ATTENTION !
Ne jamais pratiquer de loisirs nautiques en dehors des zones autorisées et balisées.
Respectez la signalisation.

Louloute en canoë

SCHÉMA D'UN AMÉNAGEMENT TYPE

1 - Centrale
2 - Écluse
3 - Station de pompage
4 - Site industriel & portuaire
5 - Zone de loisirs et plaisance
6 - Barrage et PCH (Petite centrale hydroélectrique)
7 - Parc éolien
8 - Centrale photovoltaïque (solaire)
9 - Poste de distribution

Louloute sur la ViaRhôna

ATTENTION !
En vélo ou en rando, respectez les sentiers balisés et ne vous aventurez pas dans le lit du Rhône.

ATTENTION !
Ne jamais se baigner en dehors des zones autorisées et sans surveillance.
Les centrales et les barrages peuvent engendrer des montées des eaux très rapides.

Louloute se baigne